










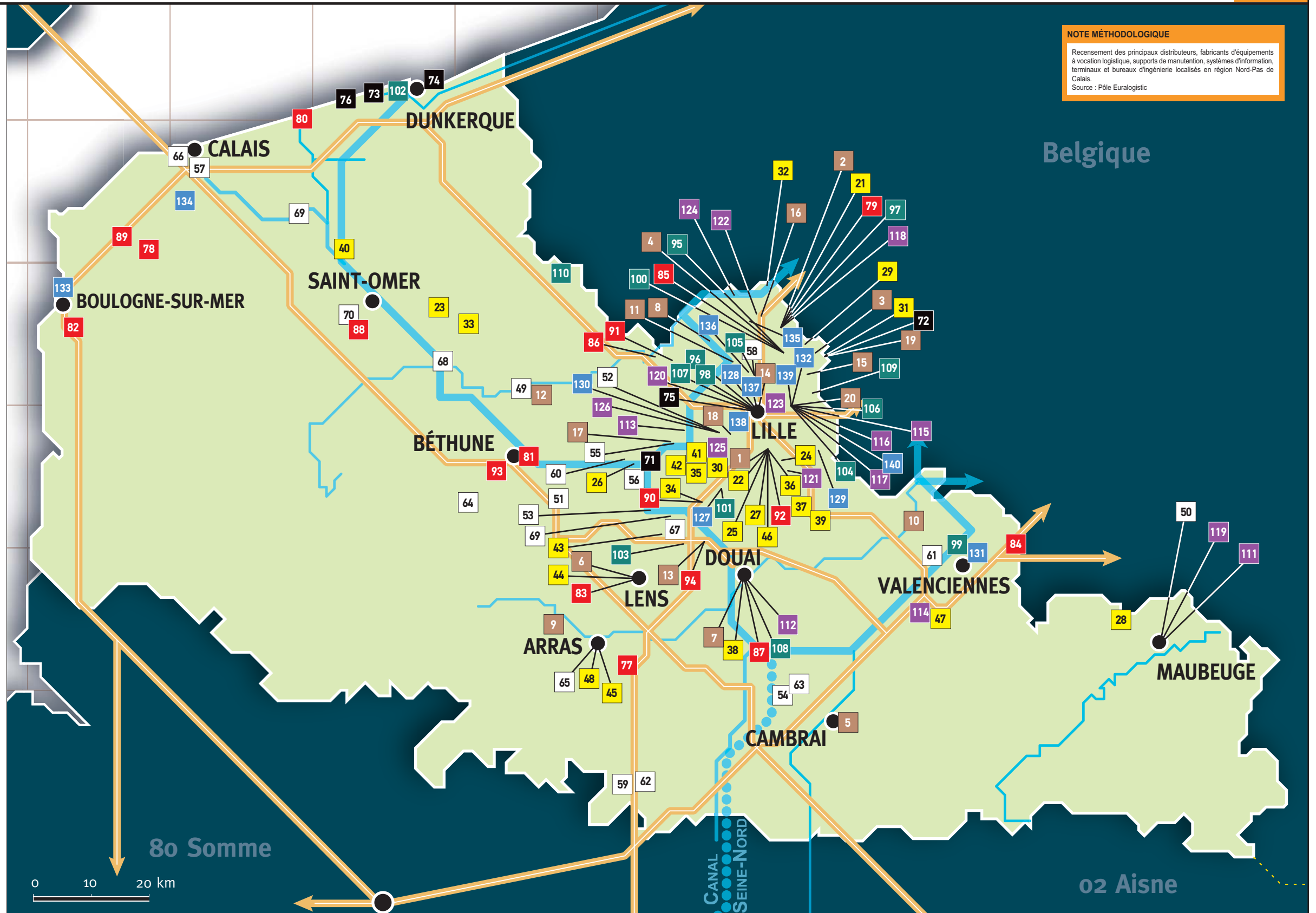


-  Réseau autoroutier
-  Réseau de navigation fluviale grand gabarit
-  Réseau de navigation fluviale moyen et petit gabarits
-  FOURNISSEURS DE RAYONNAGES
-  ENGIN DE MANUTENTION
-  PALETTES, BACS, ROLLS
-  CONTENEURS
-  AUTOMATISMES ET CONVOYEURS
-  SYSTÈMES D'INFORMATION
-  PDA, TERMINAUX, LECTEURS CODES
-  BUREAUX D'INGÉNIERIE EN LOGISTIQUE

NOTE MÉTHODOLOGIQUE
Recensement des principaux distributeurs, fabricants d'équipements à vocation logistique, supports de manutention, systèmes d'information, terminaux et bureaux d'ingénierie localisés en région Nord-Pas de Calais.
Source : Pôle Euralogistic

ATLAS LOGISTIQUE DU NORD-PAS DE CALAIS

- LE NORD-PAS DE CALAIS AU CŒUR DE L'EUROPE LOGISTIQUE
- LES PRINCIPALES LIGNES DE TRANSPORT EN NORD-PAS DE CALAIS
- LE TRANSPORT ET LA LOGISTIQUE EN NORD-PAS DE CALAIS (CARTE DE SYNTHÈSE)
- LES INFRASTRUCTURES LOGISTIQUES MAJEURES EN NORD-PAS DE CALAIS
- LES FORMATIONS LOGISTIQUES EN NORD-PAS DE CALAIS
- LES PRINCIPAUX TRANSPORTEURS EN NORD-PAS DE CALAIS
- LES PRINCIPAUX PRESTATAIRES LOGISTIQUES EN NORD-PAS DE CALAIS
- LES PRINCIPAUX CHARGEURS INDUSTRIELS EN NORD-PAS DE CALAIS
- LES PRINCIPAUX CHARGEURS DE LA DISTRIBUTION EN NORD-PAS DE CALAIS
- LES FOURNISSEURS D'ÉQUIPEMENTS LOGISTIQUES ET LES SERVICES IMMATÉRIELS**
- LABORATOIRES ET CENTRES DE COMPÉTENCES EN LOGISTIQUE



© 2011 - Pôle d'excellence Euralogistic et CCIR Nord-Pas de Calais
Tous droits réservés
Conception graphique : Situation et Ensemble - Arras

0 10 20 km



Retrouvez l'ensemble des cartes de l'atlas sur le portail
www.nord-logistique.com

