




















-  Réseau autoroutier
-  Ligne ferroviaire à grande vitesse
-  Ligne ferroviaire
-  Réseau de navigation fluviale grand gabarit
-  Réseau de navigation fluviale moyen et petit gabarits
-  Textile, habillement, cuir
-  Commerce généraliste
-  Commerce alimentaire
-  Vente par correspondance
-  Commerce des équipements

**NOTE MÉTHODOLOGIQUE**  
Plates-formes de distribution générant des flux logistiques importants en Nord-Pas de Calais. Cette liste a été réalisée à la suite d'une consultation des techniciens des différentes chambres consulaires des territoires.

**ATLAS LOGISTIQUE DU NORD-PAS DE CALAIS**

-  LE NORD-PAS DE CALAIS AU CŒUR DE L'EUROPE LOGISTIQUE
-  LES PRINCIPALES LIGNES DE TRANSPORT EN NORD-PAS DE CALAIS
-  LE TRANSPORT ET LA LOGISTIQUE EN NORD-PAS DE CALAIS (CARTE DE SYNTHÈSE)
-  LES INFRASTRUCTURES LOGISTIQUES MAJEURES EN NORD-PAS DE CALAIS
-  LES FORMATIONS LOGISTIQUES EN NORD-PAS DE CALAIS
-  LES PRINCIPAUX TRANSPORTEURS EN NORD-PAS DE CALAIS
-  LES PRINCIPAUX PRESTATAIRES LOGISTIQUES EN NORD-PAS DE CALAIS
-  LES PRINCIPAUX CHARGEURS INDUSTRIELS EN NORD-PAS DE CALAIS
-  **LES PRINCIPAUX CHARGEURS DE LA DISTRIBUTION EN NORD-PAS DE CALAIS**
-  LES FOURNISSEURS D'ÉQUIPEMENTS LOGISTIQUES ET LES SERVICES IMMATÉRIELS
-  LABORATOIRES ET CENTRES DE COMPÉTENCES EN LOGISTIQUE



© 2011 - Pôle d'excellence Euralogistic et CCIR Nord-Pas de Calais  
Tous droits réservés  
Conception graphique : Cituation et Ensemble - Arras

0 10 20 km



Retrouvez l'ensemble des cartes de l'atlas sur le portail  
[www.nord-logistique.com](http://www.nord-logistique.com)

