









# Le système fluvial en région Nord-Pas de Calais

## Trafic des ports et quais en 2002


-  Trafic 2002 inférieur à 100.000 t
-  Trafic 2002 supérieur à 100.000 t

Trafic fluvial global en 2002 : 9.690.000 t




## Classes de voies navigables

-  Inaccessible à la navigation de commerce
-  250 à 400 t
-  400 à 650 t (Campinois)
-  1.000 à 1.500 t (classe IV)
-  1.500 à 3.000 t (classe Va)
-  Plus de 3.000 t (classe Vb)

## Projet d'infrastructure nouvelle

-  Canal Seine-Nord-Europe

## Informations complémentaires

-  Connexions au réseau belge prévues au C.P.E.R.
-  Limites des sections concernées par le relèvement des ponts
-  Connexions principales aux autres réseaux

Prospective - Plan - Evaluation

Transports



Sources :  
 - Limites administratives : © IGN - BD Carto © 2002  
 - Réseau hydrologique : Digital Chart of the World 2003  
 - Voies navigables : © IGN - BD Carto © 2002  
 - Statistiques : VNF 2002

Autorisation IGN N° 60.04006

Réf. : DT/r/JT - INFRA-XR - Voies navigables - 020404.mxd



0 5 10 20 km

Réalisation : Direction des Transports - Avril 2004

